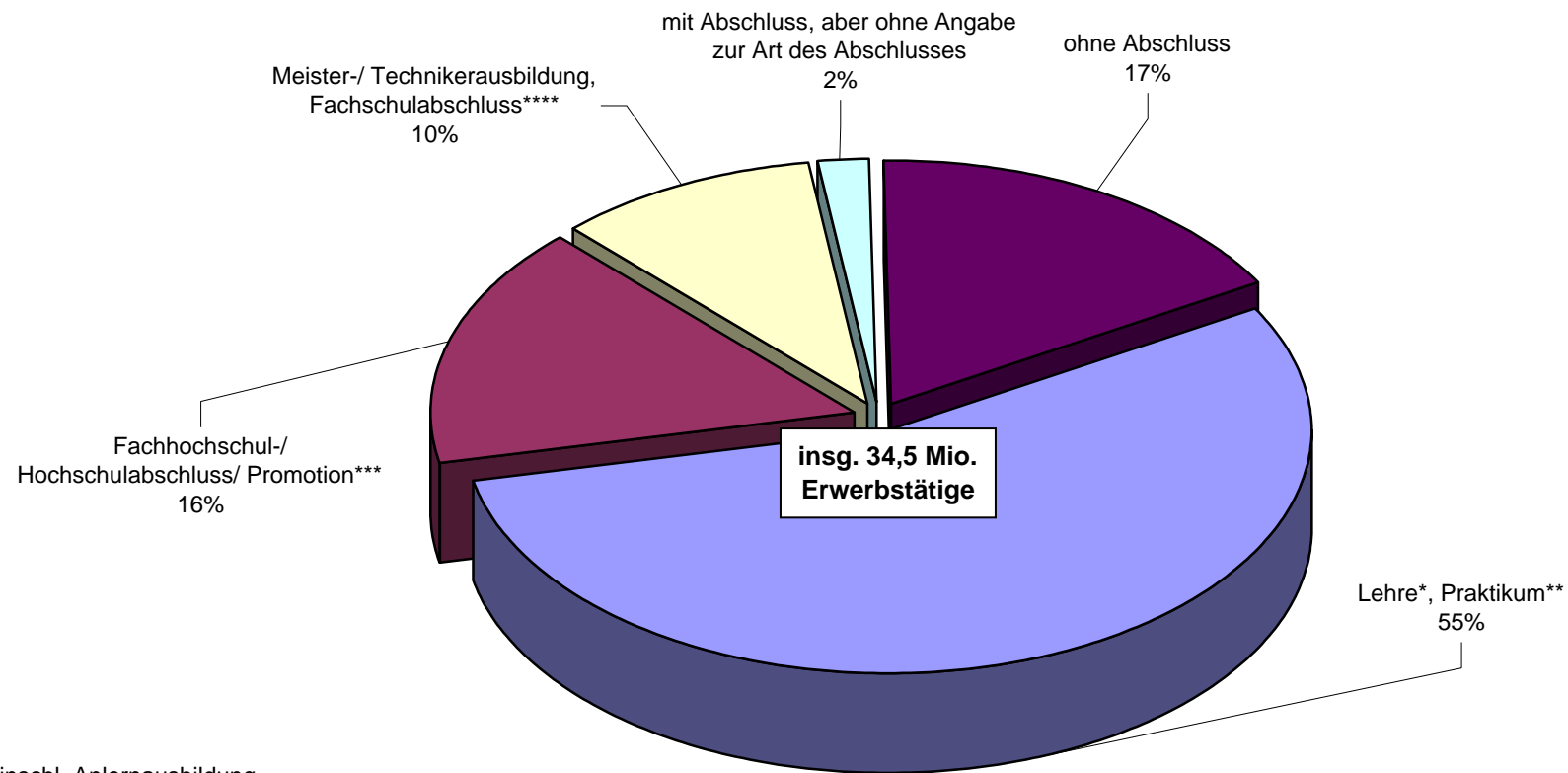


**Erwerbstätige nach höchstem beruflichen Ausbildungs- bzw. Fachhochschul-/ Hochschulabschluss, 2003**



\*) Einschl. Anlernausbildung

\*\*) Abschluss einer 1-jährigen Schule des Gesundheitswesens

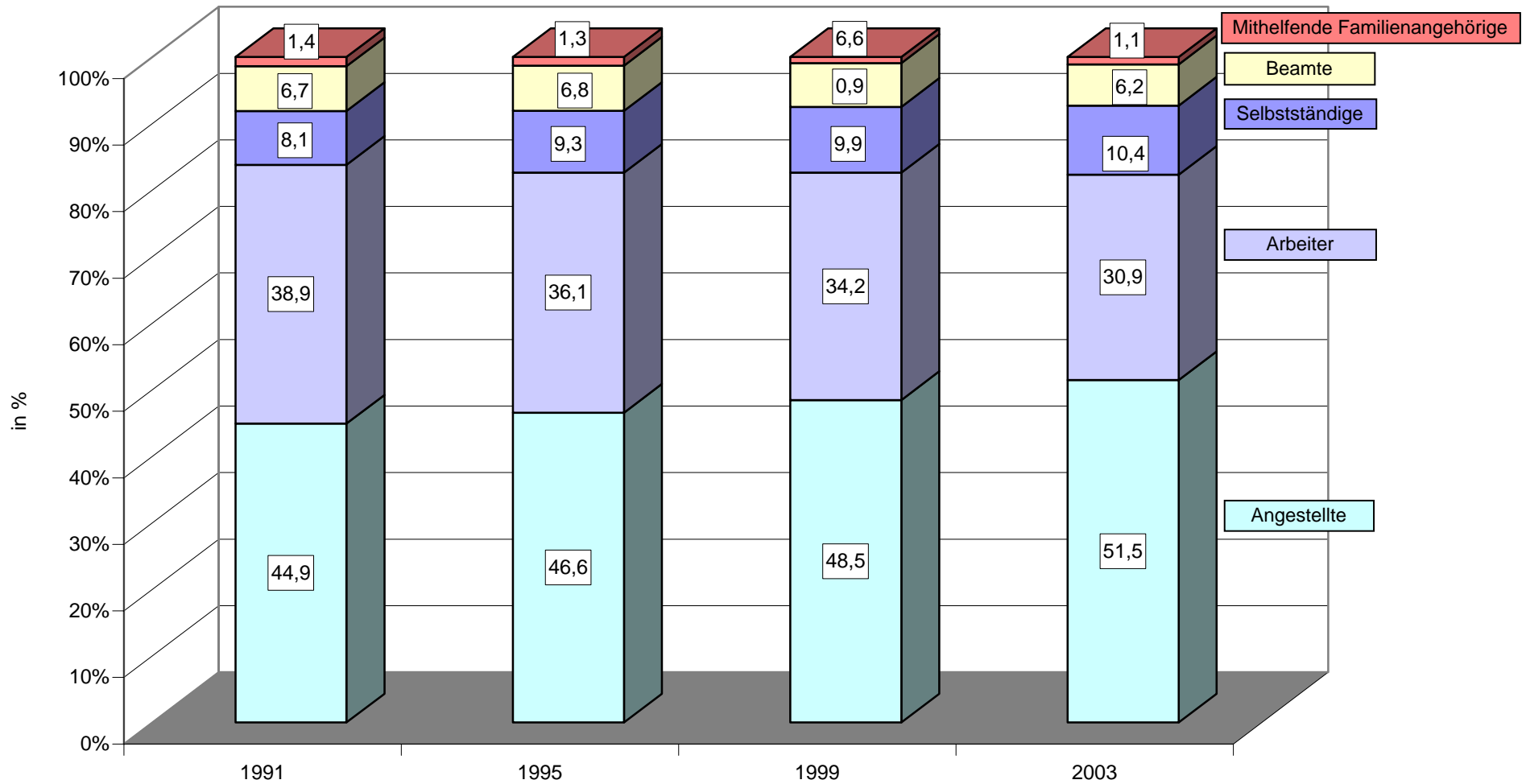
\*\*\*) Einschl. Abschluss einer 2- oder 3-jährigen Schule des Gesundheitswesens, Abschluss einer Fachakademie oder einer Berufsakademie

\*\*\*\*) Auch Ingenieurschulabschluss

\*\*\*\*\*) Abschluss an einer wissenschaftlichen Hochschule, auch Kunsthochschule

Quelle: Statistisches Bundesamt, Leben und Arbeiten in Deutschland, Ergebnisse des Mikrozensus 2003, Wiesbaden 2004, S. 69

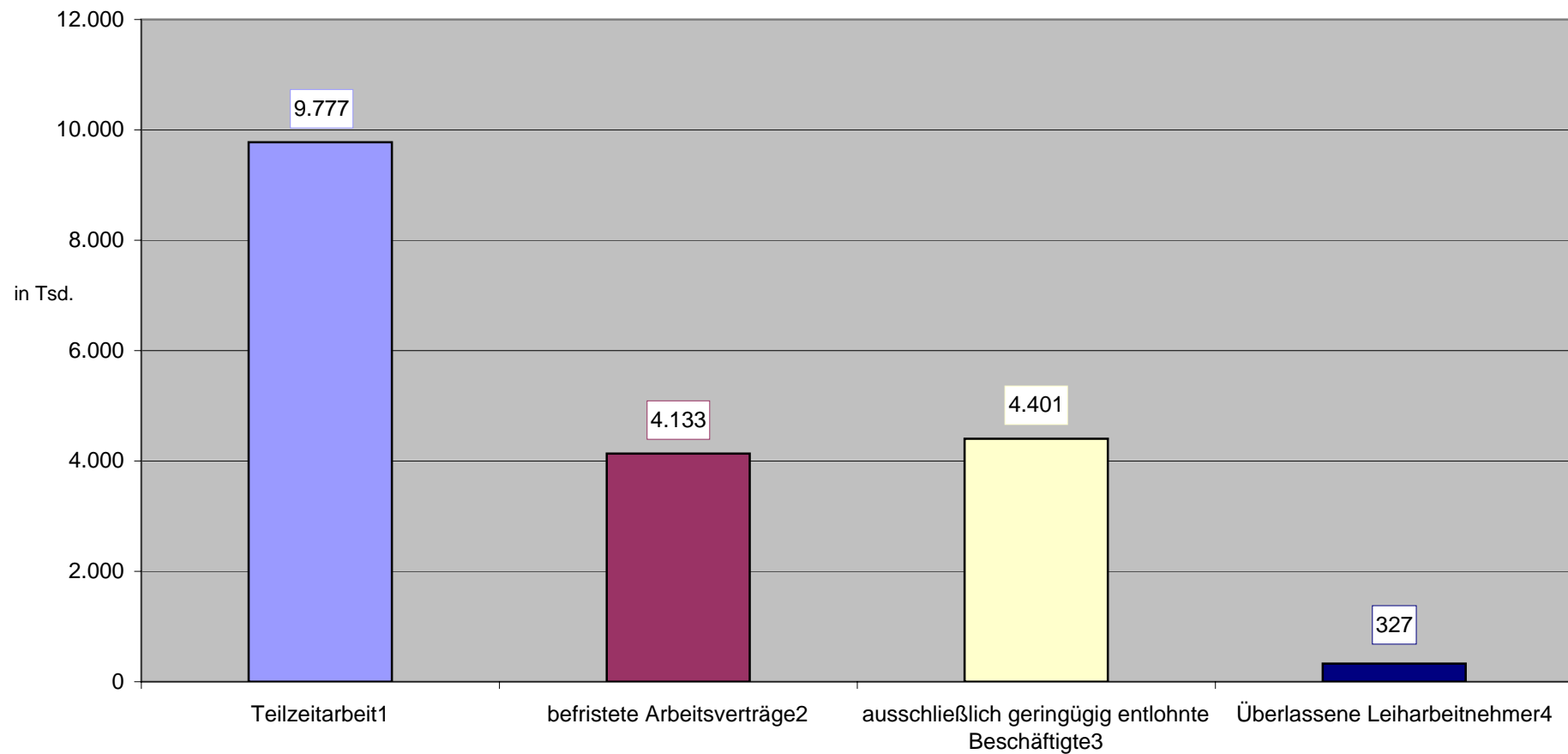
### Erwerbstätige nach Stellung im Beruf 1991 - 2003\*



\* in % der Erwerbstätigen

Quelle: Statistisches Bundesamt, Mikrozensus, verschiedene Jahrgänge

**Atypische Beschäftigung in Deutschland**  
in Tsd.; Gesamt-Deutschland, 2003



<sup>1</sup>) Jahresdurchschnitt; Quelle: Bundesministerium für Gesundheit und soziale Sicherung, Statistisches Taschenbuch 2004, Bonn 2004

<sup>2</sup>) im Mai, Quelle: Statistisches Bundesamt, Fachserie 1, Reihe 4.1.1, Wiesbaden 2004

<sup>3</sup>) am 30.09.; Quelle: Bundesagentur für Arbeit

<sup>4</sup>) am 30.06. Quelle: Bundesagentur für Arbeit



Hilfetext  
Hinweise  
Deutschlandkarte  
externe Links

# Statistik

gespeicherte Statistiken



Verlauf



### **Verlauf**

- zeigt die zuletzt besuchten Seiten als Thumbnail an
- MouseOver vergrößert die Grafik (Bsp. OSX Dock) und blendet den Titel ein

### **Speichern einzelner Seiten**

- durch einen Klick auf diese Fläche wird die aktuelle Grafik mit Thumbnail gespeichert

### **Treemap**

- zeigt die besuchten Seiten und die Verlinkungen an
- gleichzeitig werden die direkten Nachbarn angezeigt

### **Login**

- ermöglicht einen personalisierten Zugang
- der Verlauf und die gespeicherten Seiten werden abgespeichert und bei einem neuem Besuch der Seite wieder geladen

### **MouseOver**

- einzelne Bereiche werden hervorgehoben, indem die übrigen Bereiche blässer werden

### **MouseClicked**

- vergrößert den Bereich
- dadurch werden Unterbereiche auswählbar

### **Hilfetext/Hinweise/Deutschlandkarte**

- Links zu anderen Statistiken
- Querverweise zu externen Quellen